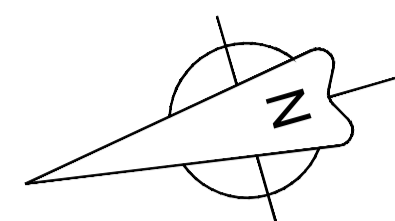


# UBICACIÓN DE PARADEROS DE TRANSPORTE PÚBLICO DE LA CIUDAD DE GUAYAQUIL


## UBICACIÓN MAPA CATASTRAL

ESCALA 1:1000



## PLANTA

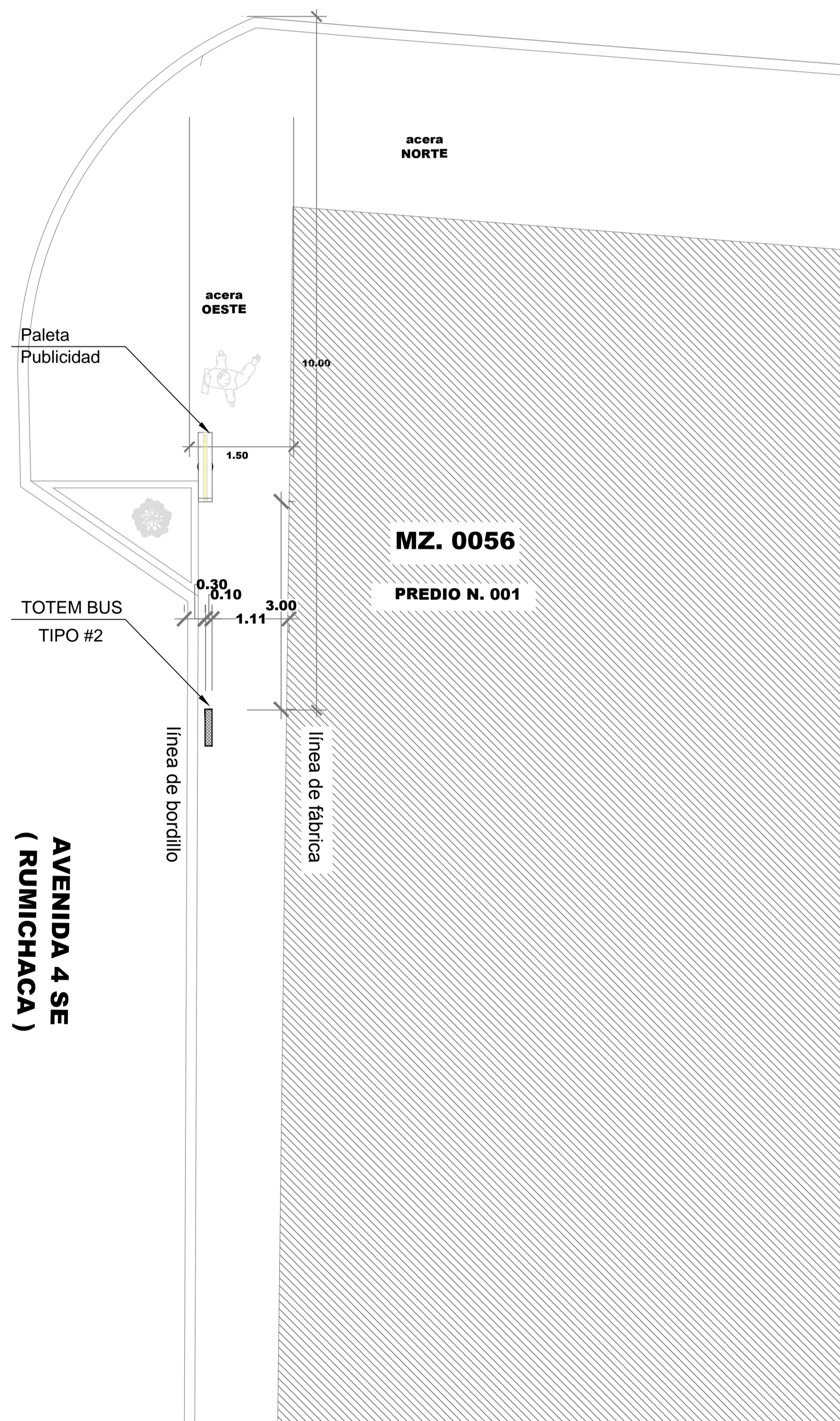
ESCALA 1:100



## REG. FOTOGRÁFICO



**CALLE 20 SE  
(GOMEZ RENDON)**



## DATOS

**CODIGO DEL PARADERO:** 06-0056-001-0000-0-0-38

**DIRECCIÓN:** AVENIDA 4 SE (Rumichaca) y CALLE 20 SE (Gómez Rendón)

**ACERA:** OESTE

ESTE PLANO ES PROPIEDAD DE LA M.I. MUNICIPALIDAD DE GUAYAQUIL



DIRECCIÓN DE URBANISMO, AVALÚOS Y ORDENAMIENTO TERRITORIAL  
SUBDIRECCIÓN DE PROYECTOS ESPECÍFICOS



EMPRESA PÚBLICA MUNICIPAL DE TRANSITO DE GUAYAQUIL  
DIRECCIÓN DE PLANIFICACIÓN DE TRANSITO

**AB. ANDRÉS ROCHE**  
GERENTE GENERAL EPMT

**PROYECTO:**  
**MOBILIARIO URBANO  
PARADEROS DENTRO DE LA  
CIUDAD DE GUAYAQUIL**

**EQUIPO DE ESTUDIO:**  
ARQ. CESAR CALLE  
ARQ. ALEXANDRA MORAN

**ESCALA:** INDICADAS  
**FECHA:** SEPTIEMBRE DEL 2016  
**DIBUJO:** JAVIER CALLE  
PIA RABASCALL  
**ARCHIVO:** D:\\_DATOS 2016\PARADEROS 2016\RUMICHACA\paradero-Rumichaca-lamina 36-38.dwg

**LAMINA:**  
**38**

**ING. FERNANDO AMADOR**  
DIRECTOR DE TRANSPORTE PÚBLICO EPMT

**ARQ. JOSÉ MIGUEL RUBIO JAÉN**  
DIRECTOR DE URBANISMO, AVALÚOS Y ORDENAMIENTO TERRITORIAL

**ING. FERNANDO NAVAS**  
DIRECTOR DE TRANSITO EPMT

**ARQ. GINO MERA GILER**  
SUBDIRECTOR DE PROYECTOS ESPECÍFICOS

GOMEZ RENDON

RUMICHACA

NOGUCHI

AVENIDA 4 SE  
(RUMICHACA)

MALDONADO

CONSTRUCCION MUNICIPAL  
**PARADERO**  
0056

FONOGRAFICA  
ECUAT. S.A. 0062

0055

